



# Projet de conservation

## Création d'aires protégées et de corridors écologiques en terres publiques sur le territoire de Val-des-Lacs



## Mise en contexte

Portrait du territoire

Enjeux et menaces

Objectif 2030

## Éléments écologiques

Usage

Portrait régional

Inventaire et espèces  
d'intérêts

Réseau écologique

Valeur et services  
écologiques

## Projet de conservation

Historique

Caractéristiques

Vision

Étapes

Portée

Acteurs et appuis

Prochaines étapes

Questions?

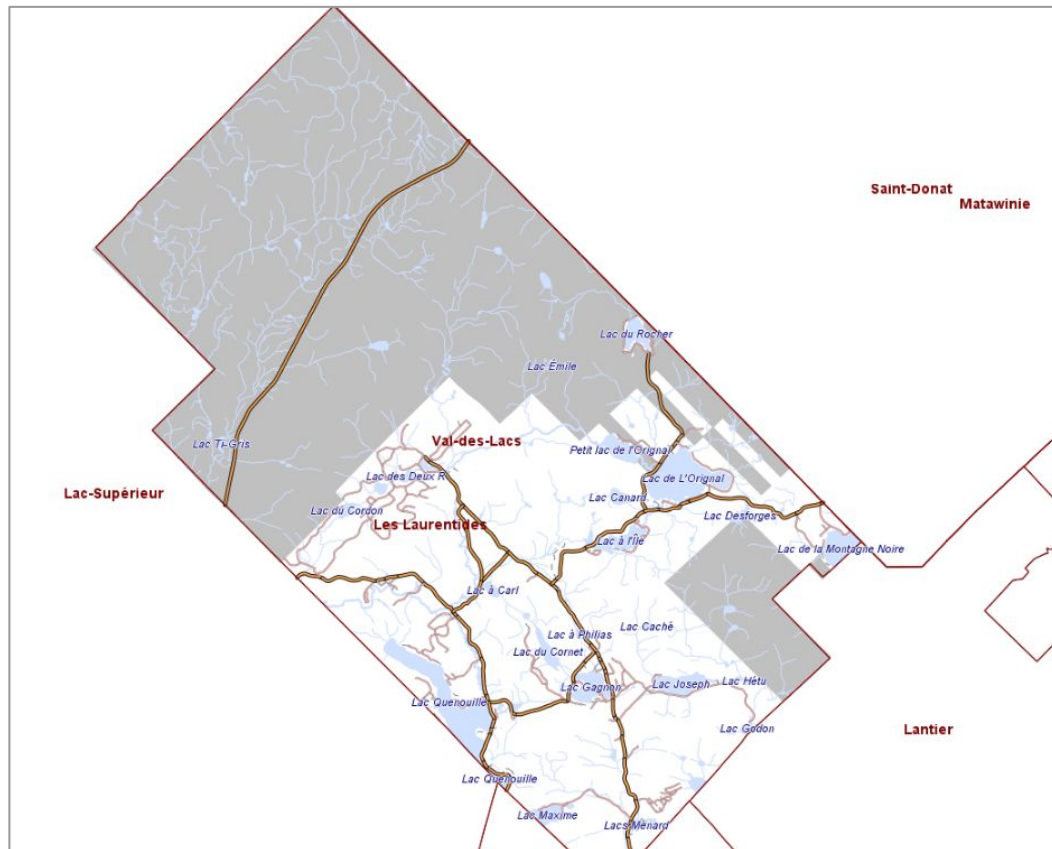
# Mise en contexte



# Terres publiques

*En gris*

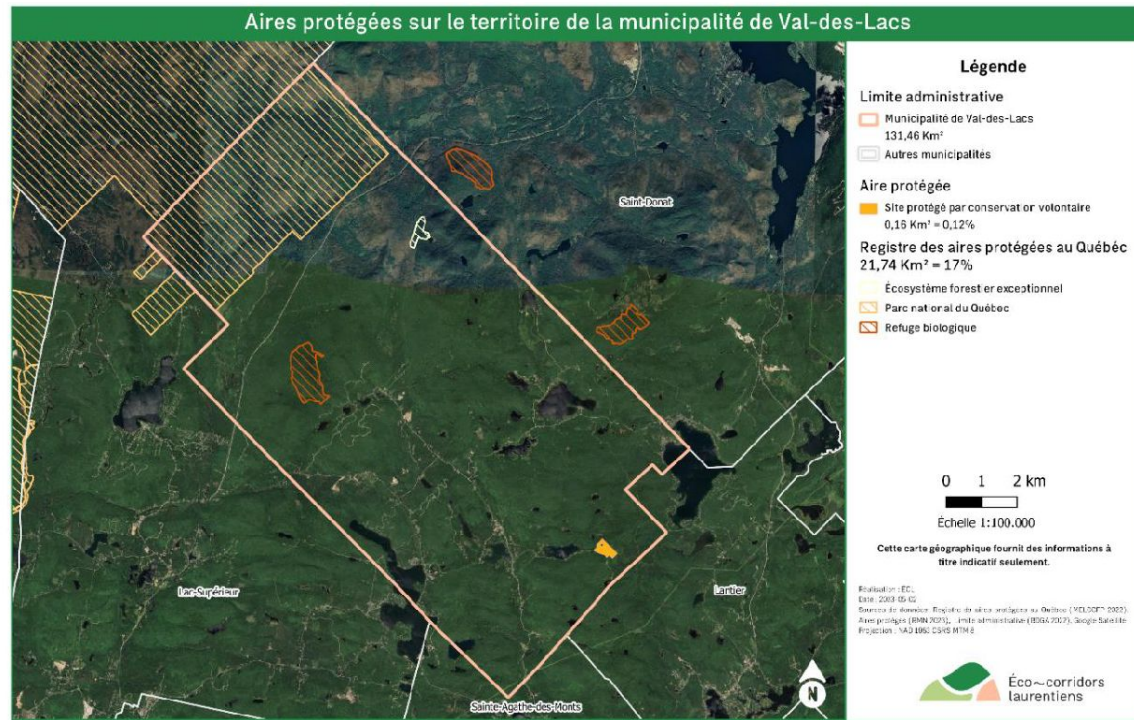
- Superficie totale = 131,46 km<sup>2</sup>
- Terres publiques fédérales = 2,4 %
- Terres privées = 44,1 %
- Terres publiques provinciales = **53,4%**





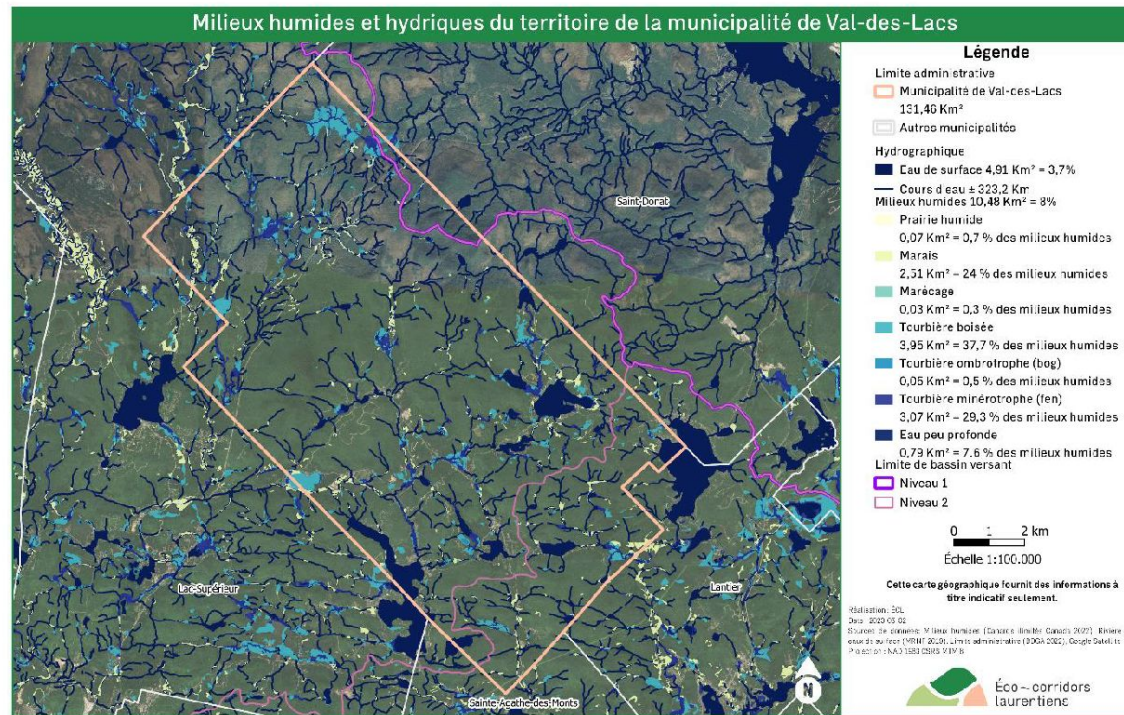
# Portrait du territoire

- Zone périphérique du parc national du Mont-Tremblant
- Présence d'un écosystème forestier exceptionnel (EFE) et d'un refuge biologique



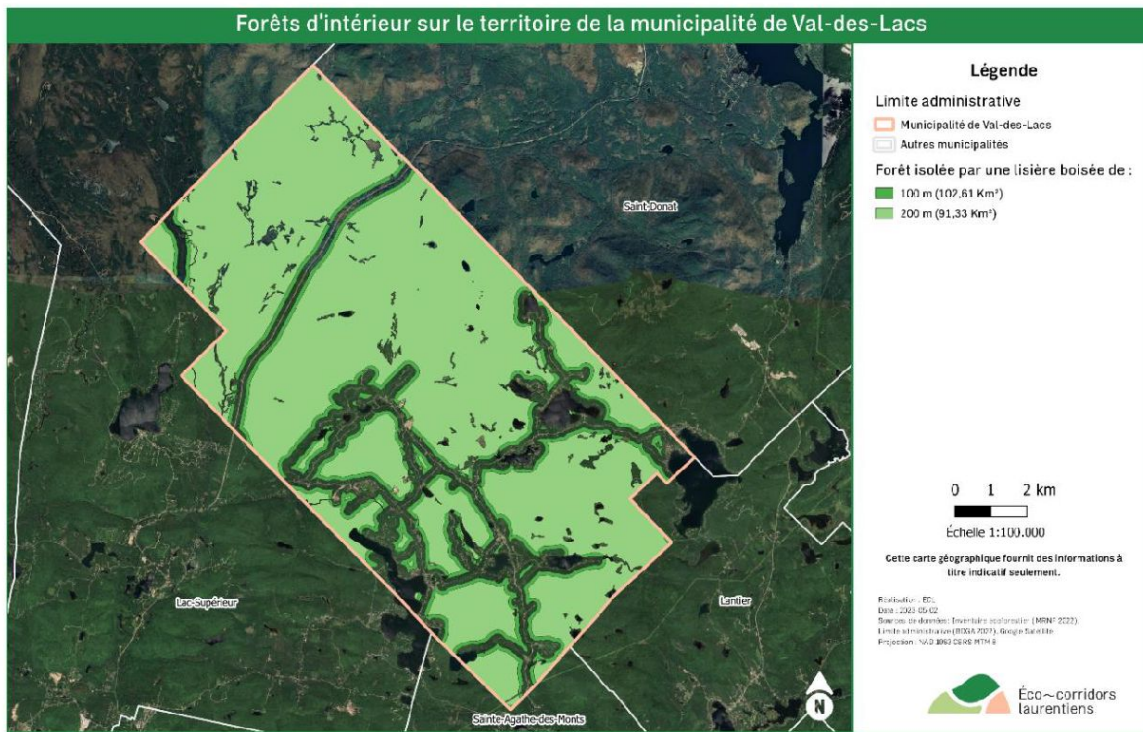
# Portrait du territoire

- Présence de 42 lacs
- Superficie du territoire couverte par les milieux humides = 8 %



# Portrait du territoire

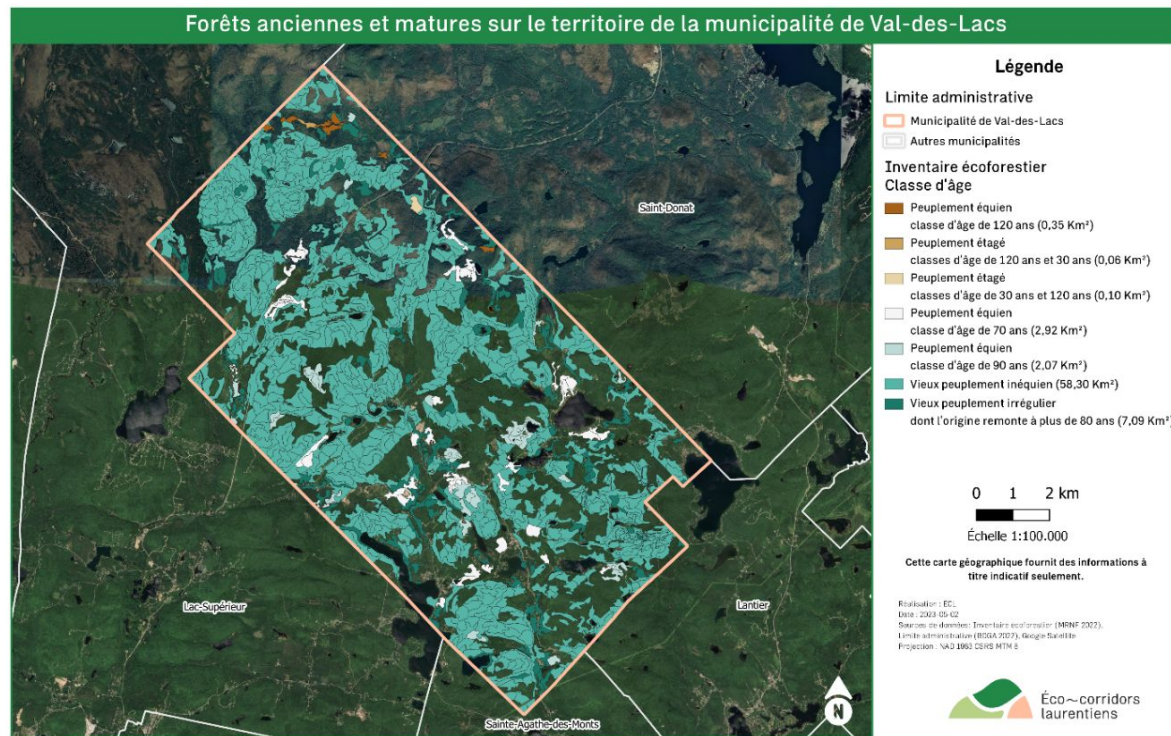
- Couvert forestier intact et peu fragmenté





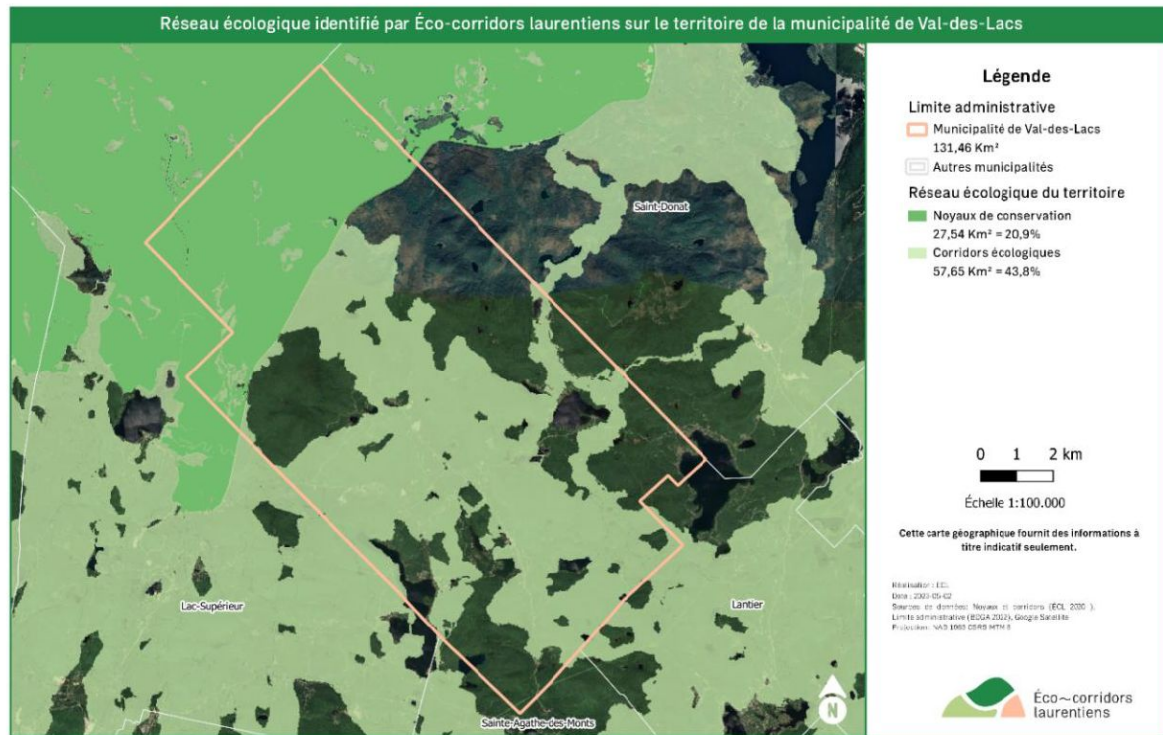
# Portrait du territoire

- Présence de forêts matures et anciennes



# Portrait du territoire

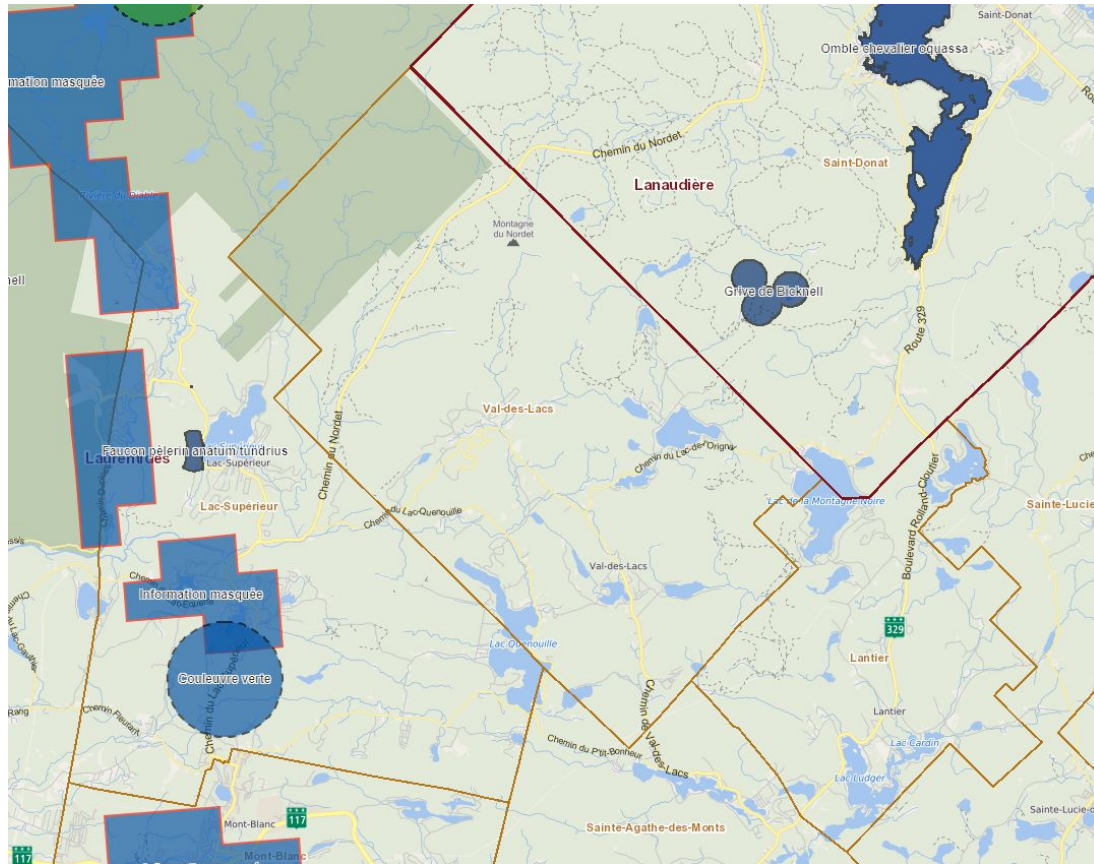
- Rôle clé du réseau écologique régional





# Portrait du territoire

- Pas de données sur les espèces menacées, vulnérables ou susceptibles de l'être (EMVS) sur le territoire de Val-des-Lacs
- Plusieurs espèces présentes en périphérie





# Enjeux et menaces sur notre territoire

1

## Crise climatique et perte de biodiversité

Un défi important

La forêt, notre meilleure alliée

La forêt sert d'habitat à un nombre impressionnant d'animaux et de plantes

2

## Coupes forestières

Ex: Sentiers du réseau Inter-Centre  
Sentier "Par Monts et Vals" (section Val-des-Lacs) détruisant un potentiel récréotouristique central

3

## Claims miniers

Faciles à obtenir et augmentent de façon inquiétante sur le territoire

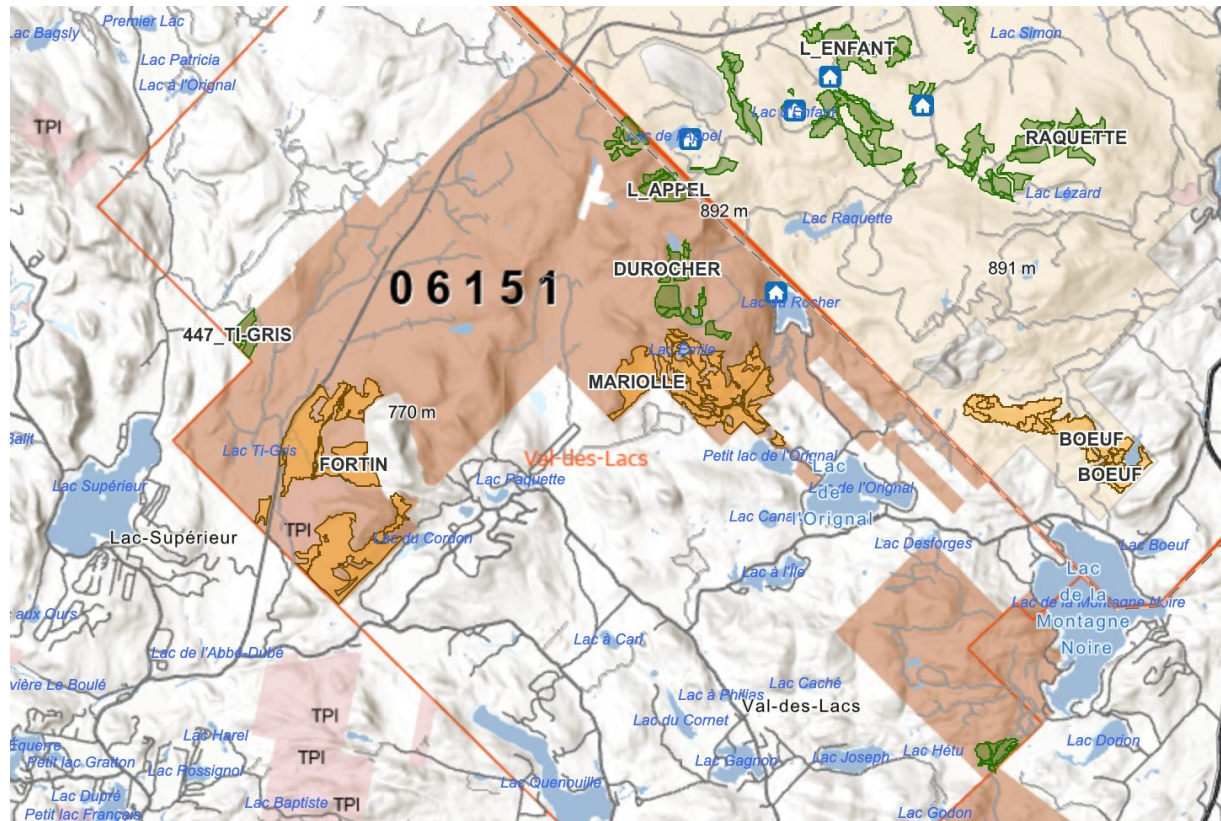
Peuvent mener à des activités d'exploration et d'exploitation minière sans que la municipalité puisse intervenir

=

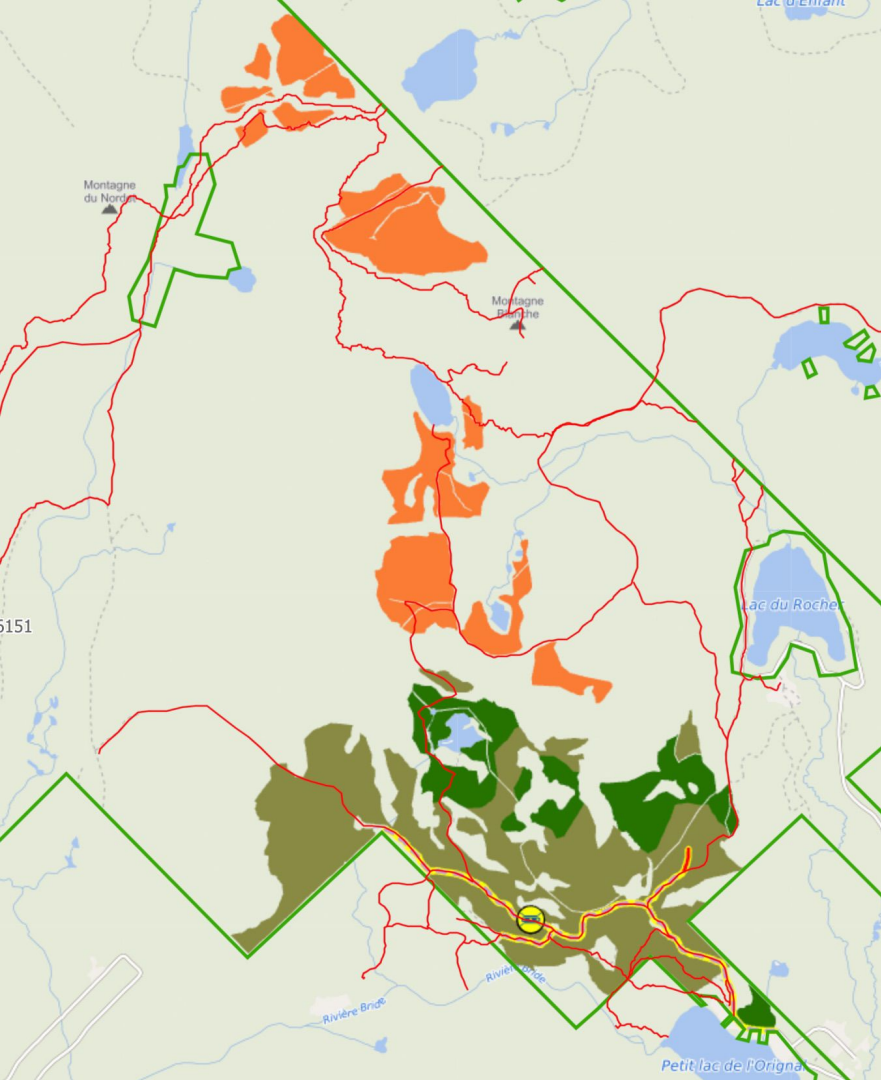
**Manque de contrôle sur plus de 53% de notre territoire et**  
**manque d'acceptabilité de la population**

## Pression accentuée sur l'ensemble du territoire public de Val-des-Lacs

- Chantier prévu en 2024: **Fortin**
- Nouveaux chantiers soumis aux consultations de mai 2023 (PAFIO): **Mariolle, Durocher, l'Appel**
- Entente avec le MRNF : coupes en pause pour cette année 2024









# Coupes forestières

Commentaires soumis au PAFIO 2023

1. Demande du conseil municipal de mettre sur pause les coupes forestières pour 3 ans : résolution et commentaire
2. Demande des résidents et associations de suspendre les coupes forestières afin de permettre aux résidents et associations de réaliser une étude détaillée de toutes les activités présentes dans le secteur  
**55 signatures recueillies en quelques jours**

## **Demande de suspension temporaire des coupes forestières sur le territoire de Val-des-Lacs pour permettre l'élaboration du projet d'aires protégées**

**2023-05-134**

CONSIDÉRANT les coupes forestières prévues sur le territoire de Val-des-Lacs sur un horizon de 5 ans ;

CONSIDÉRANT QUE la Municipalité est en démarche avec son comité consultatif en environnement (CCE) pour un dépôt d'un projet de territoire d'aires protégées et de corridor écologique avec les regroupements d'éco-corridor Laurentien et SNAP Québec ;

CONSIDÉRANT QUE 15 municipalités ont manifesté leur appui audits projets par voie de lettre écrite ;

CONSIDÉRANT QUE ces 2 projets demandent beaucoup de temps afin de planifier les inventaires, la définition des usages et plusieurs autres aspects ;

CONSIDÉRANT QUE le dépôt de ce projet doit être réalisé d'ici le 31 mars 2026 ;

Il est proposé par Madame Patricia Lacasse et appuyé par Madame Isabelle Jetté et résolu à l'unanimité ;

QUE le conseil demande au ministère des Ressources naturelles et des Forêts (MRNF) de suspendre les coupes forestières temporairement sur le territoire de Val-des-Lacs sur un horizon de 3 ans ;

ET

QUE le conseil demande une rencontre avec la direction régionale du MRNF afin d'établir une collaboration.

Adopté à l'unanimité des conseillers





# Coupes forestières

Commentaires soumis au PAFIO 2023

1. Demande du conseil municipal de mettre en pause les coupes forestières pour 3 ans : résolution et commentaire
2. Demande des résidents et associations de suspendre les coupes forestières afin de permettre aux résidents et associations de réaliser une étude détaillée de toutes les activités présentes dans le secteur  
**55 signatures recueillies en quelques jours**

## Demande de suspension temporaire des coupes forestières sur le territoire de Val-des-Lacs pour permettre l'élaboration du projet d'aires protégées

2023-05-134

CONSIDÉRANT les coupes forestières prévues sur le territoire de Val-des-Lacs sur un horizon de 5 ans ;

CONSIDÉRANT QUE la Municipalité, en démarche avec son comité consultatif en environnement (CCE), est en train d'élaborer un projet de territoire d'aires protégées et de corridors écologiques avec les regroupements d'éco-corridor Laurentien et SNAP Québec ;

CONSIDÉRANT QUE 15 municipalités ont manifesté leur appui aux projets par voie de lettre écrite ;

CONSIDÉRANT QUE ces 2 projets demandent beaucoup de temps afin de planifier les inventaires, la définition des usages et plusieurs autres aspects ;

CONSIDÉRANT QUE le dépôt de ce projet doit être réalisé d'ici le 31 mars 2026 ;

Il est proposé par Madame Patricia Lacasse et appuyé par Madame Isabelle Jetté et résolu à l'unanimité ;

QUE le conseil demande au ministère des Ressources naturelles et des Forêts (MRNF) de suspendre les coupes forestières temporairement sur le territoire de Val-des-Lacs sur un horizon de 3 ans ;

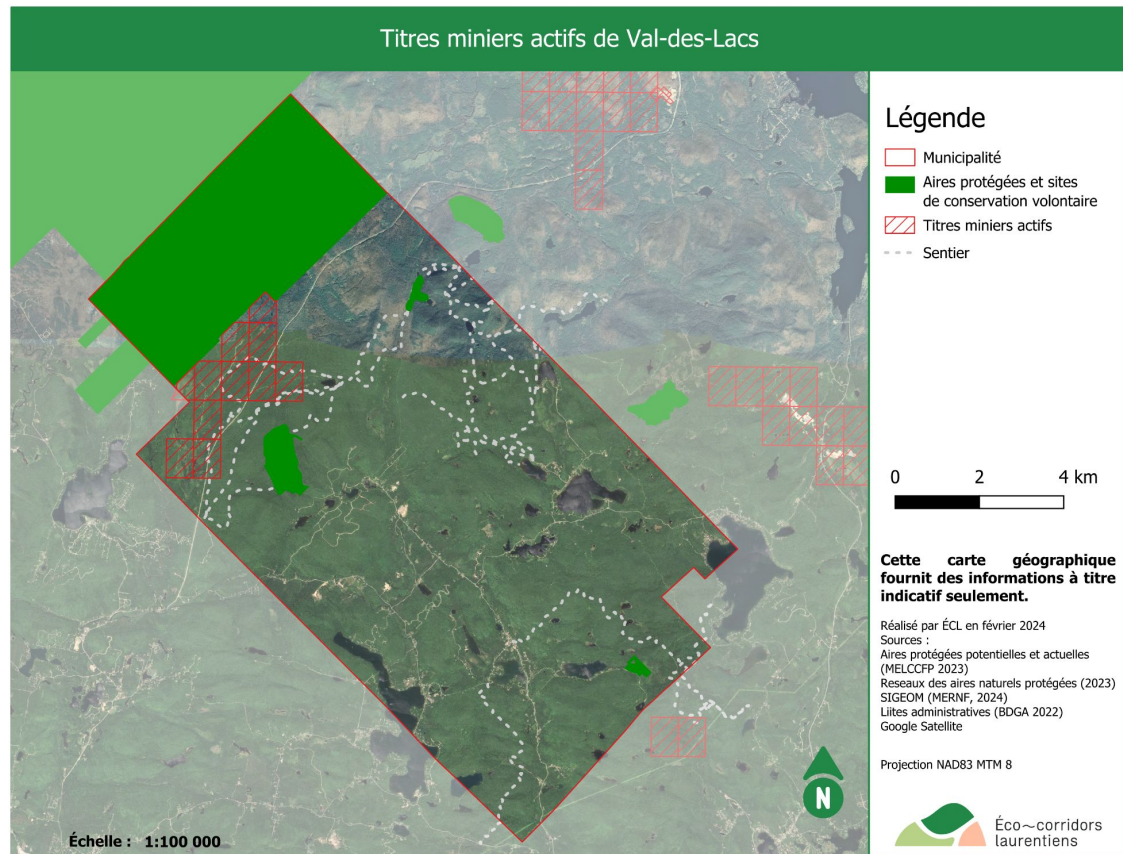
ET

QUE le conseil demande une rencontre avec la direction régionale du MRNF afin d'établir une collaboration.

Adopté à l'unanimité des conseillers

# Claims miniers

Processus opaque et grande menace potentielle





# Enjeux

- Dégradation de l'environnement et perte de services écosystémiques
- Enjeux de protection de la biodiversité et des espèces menacées
- Perte d'opportunité pour des projets locaux et provinciaux (sentiers, recherche)
- Craintes face aux coupes forestières et claims miniers

---

# Actions

1. **Négociations avec le MRNF**
  - Pause des coupes forestières
  - Pause des claims miniers
2. **Création d'aires protégées**





---

## Objectif 30 - 30

Engagement du gouvernement  
du Québec à conserver **30 %** du  
territoire d'ici **2030** par le biais  
du **Plan Nature**.







# Plan nature

## Opportunités pour les Laurentides et Val-des-Lacs

1

Potentiel énorme pour les Laurentides de devenir **le poumon du sud du Québec** et d'ainsi minimiser les impacts des deux crises environnementales (climat et perte de biodiversité) en conservant des terres publiques

2

Potentiel de positionner les Laurentides comme **la nature à l'état pur** et d'ainsi valoriser les aspects récréotouristiques à faible impact et continuer d'être reconnu pour nos richesses écologiques uniques

3

Potentiel de **revoir notre conception de la richesse forestière** non plus dans une optique purement basée sur l'enrichissement économique des quelques compagnies forestières

=

**Projets favorisant la protection de l'environnement** et plus particulièrement la création de nouvelles aires protégées, de parcs régionaux, de développement d'activités touristiques respectueuses de l'environnement et de protection des cours d'eau, lacs et noyaux écologiques.

# Éléments écologiques




---

# Les usages



# C'est quoi, la conservation?

Des milieux naturel connectés, des humains interconnectés !



VS.


Protection



Restauration



Utilisation durable





# Types de catégorie de conservation

- Réserve naturelle
- Parc national
- Réserve de biodiversité
- Refuge faunique
- Refuge biologique
- Réserve écologique (fameuse cloche de verre)





# Types d'usages

- Non autorisé
- Interdit (incompatible) sauf exception
- Autorisé (compatible) sous certaines conditions
- Autorisé

  
**Non autorisé dans  
tous les cas**






  
**Incompatible sauf  
exception**





# Activités qui peuvent être autorisées ou autorisées sous condition





---

# À l'échelle du paysage

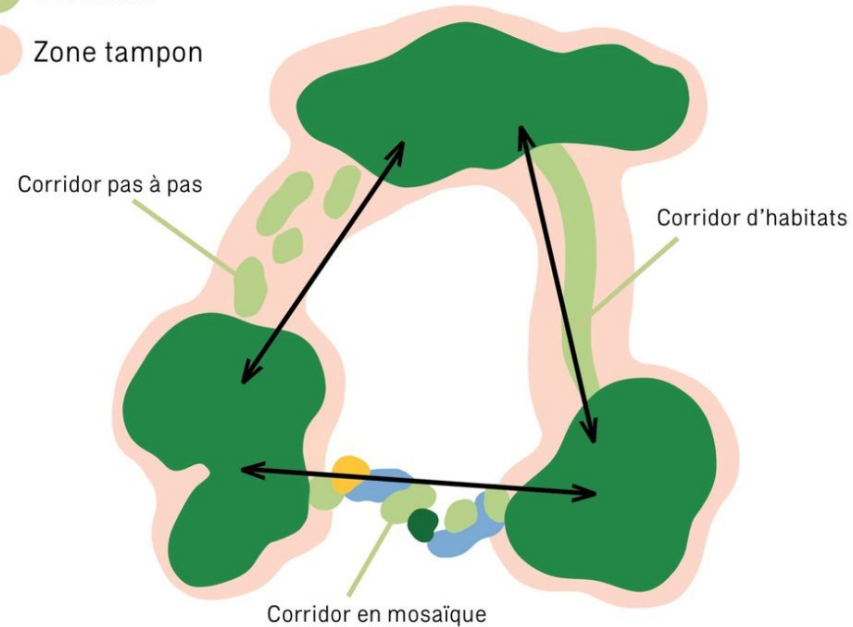
## Le réseau écologique

- Connexion entre les divers milieux naturels
- Réduire l'impact de la fragmentation
- Pas forcément un corridor d'habitat continu

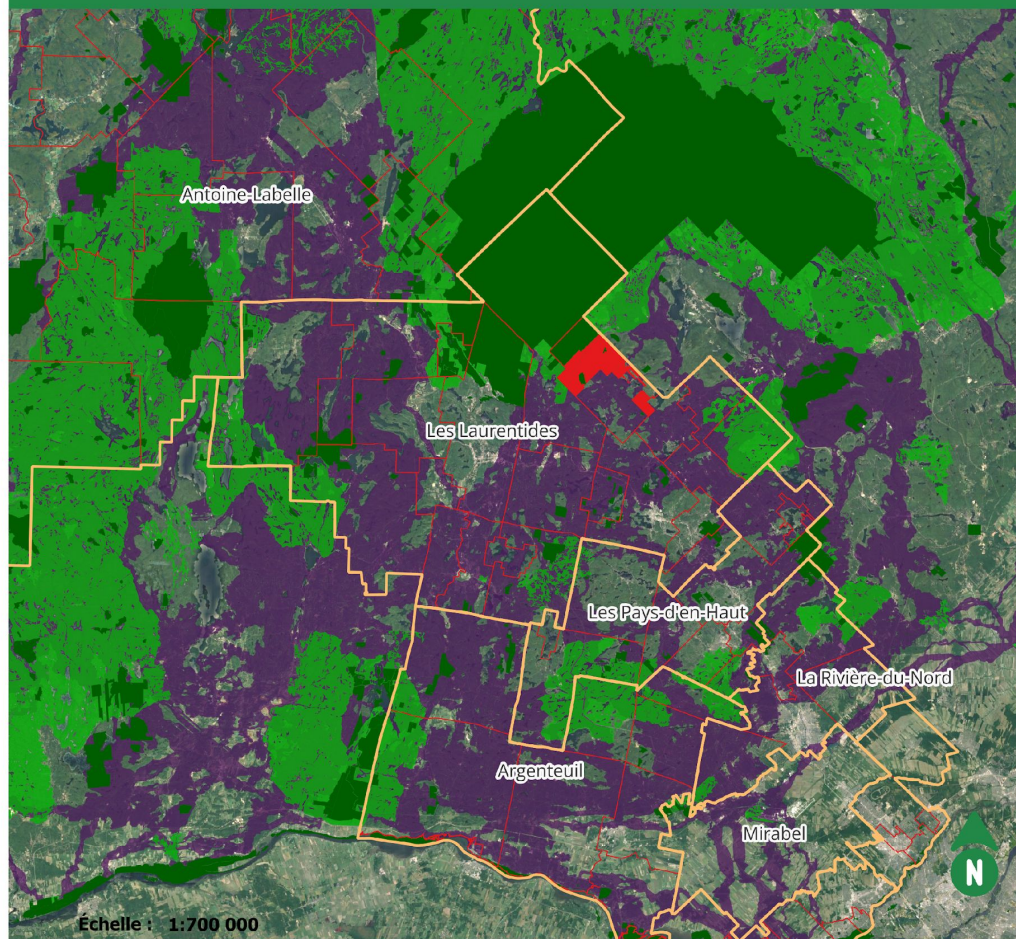
### Le fonctionnement des éco-corridors

#### Légende

- Noyaux de conservation
- Corridors
- Zone tampon



# Réseau Écologique



## Légende

- Municipalité
- MRC
- Projet d'aires protégées de Val-des-Lac
- Aires Protégées et sites de conservation volontaire
- Noyaux écologiques
- Corridors écologiques

0 15 30 km

**Cette carte géographique fournit des informations à titre indicatif seulement.**

Réalisé par ÉCL en février 2024

Sources :

Aires protégées potentielles et actuelles (MELCCFP 2023)

Reseaux des aires naturels protégées (2023)

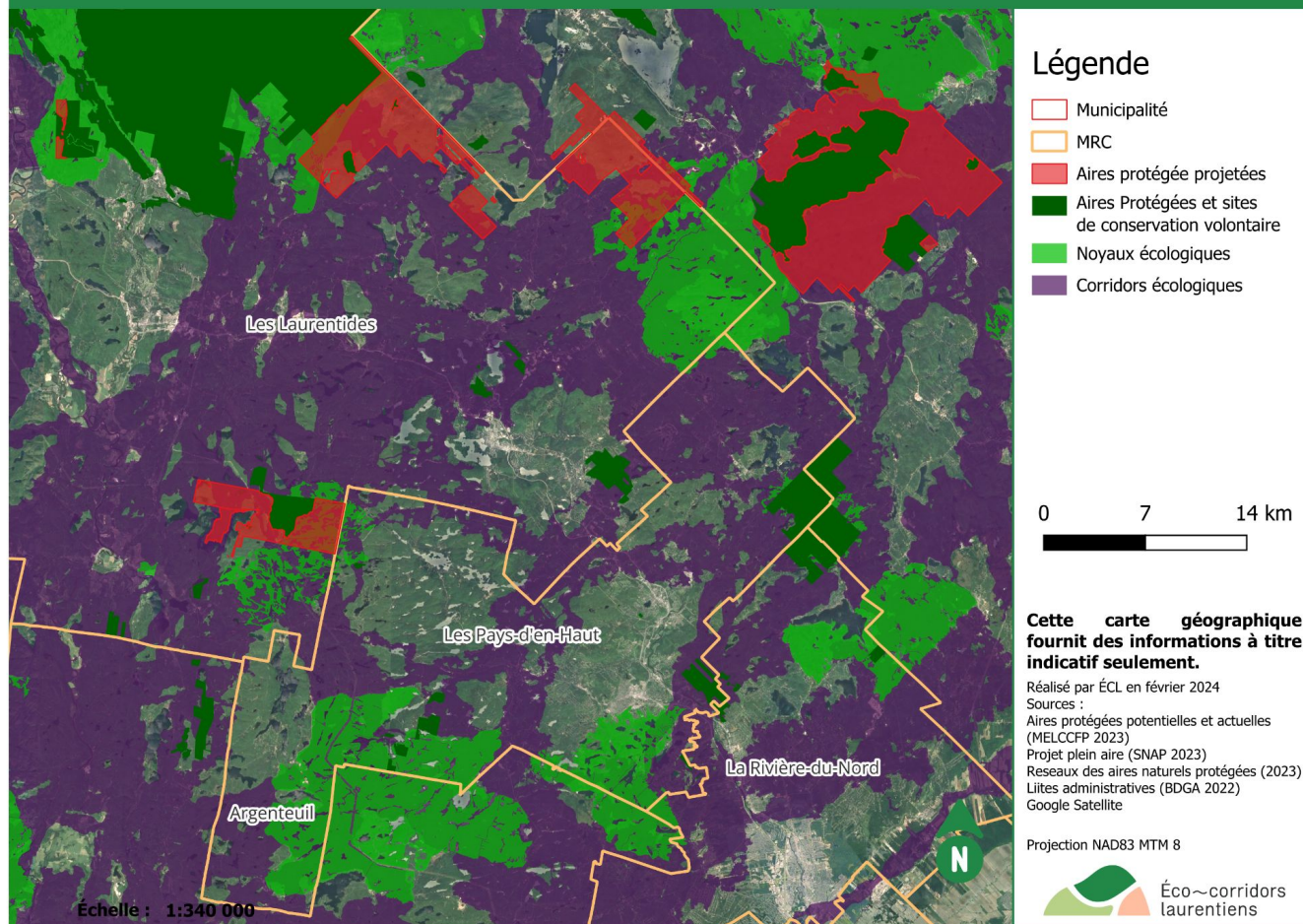
Liites administratives (BDGA 2022)

Google Satellite

Projection NAD83 MTM 8

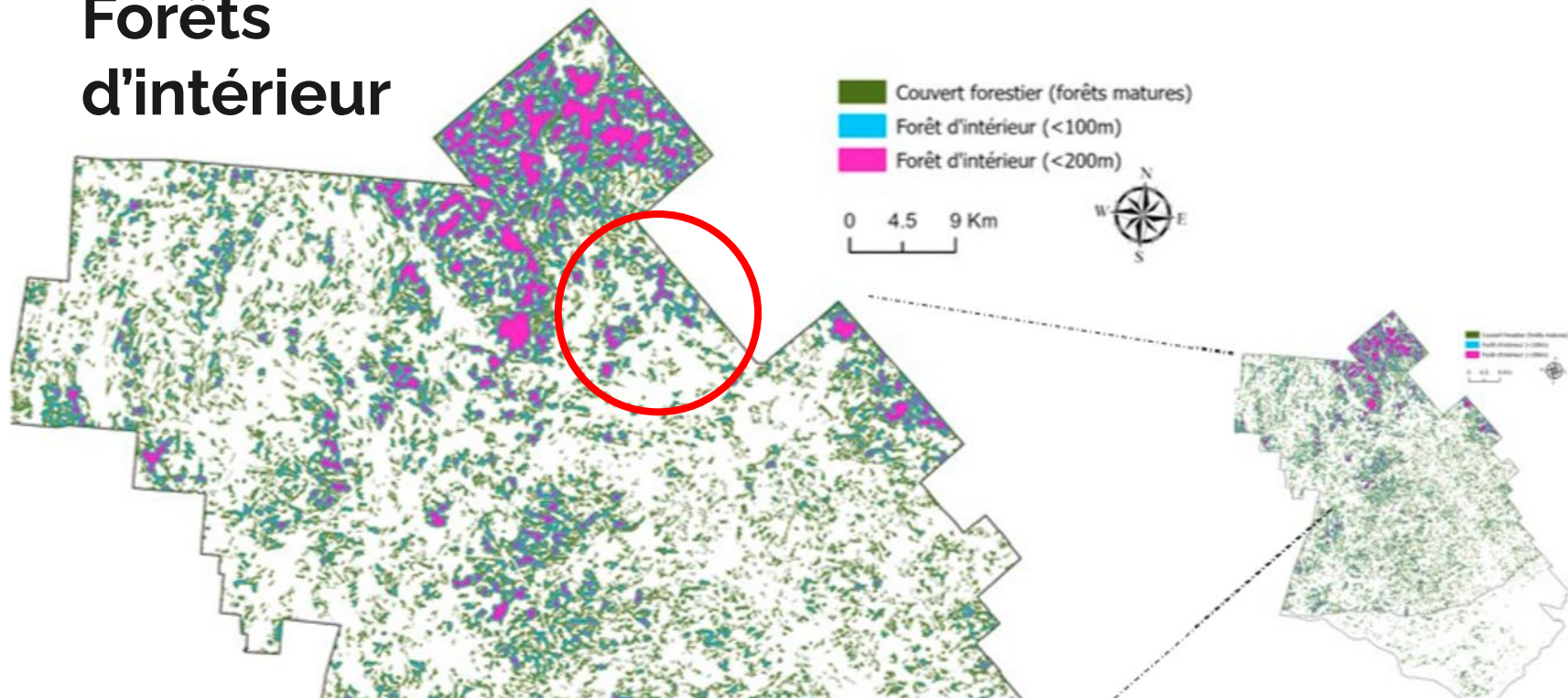


## Mouvement de création d'aires protégées dans le réseau écologique

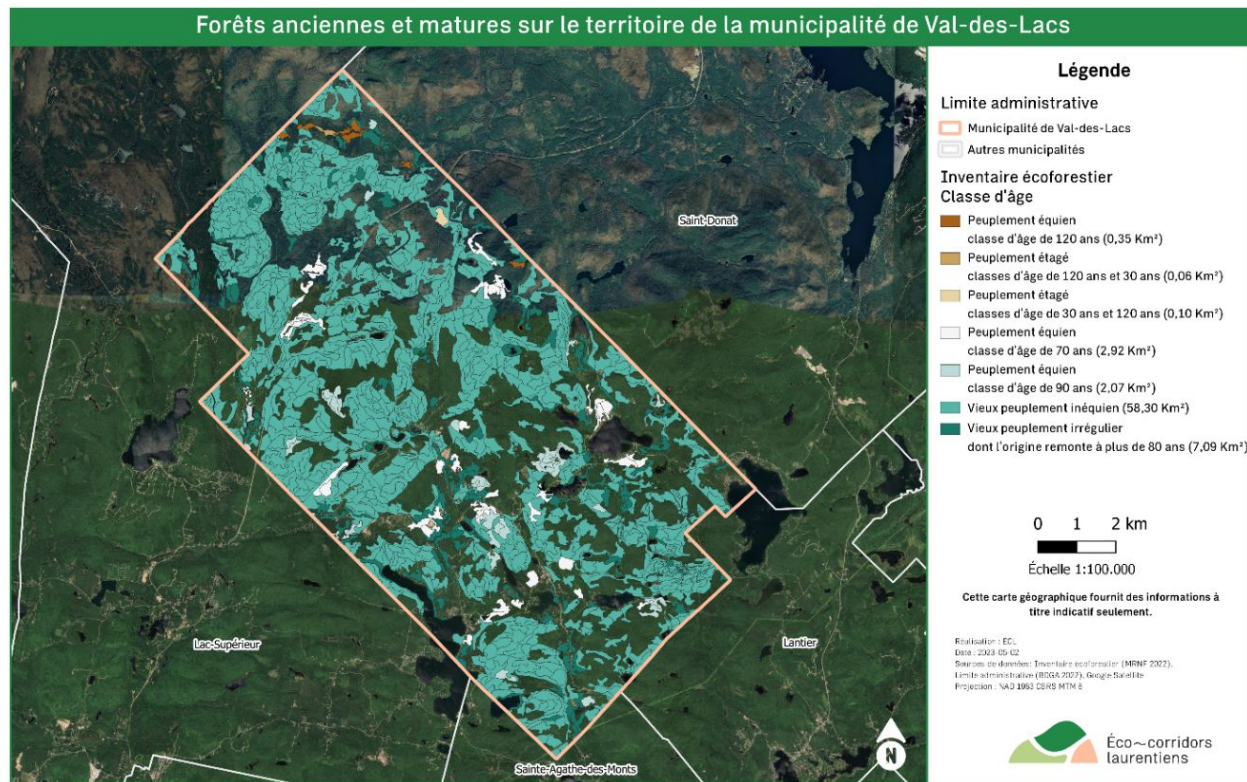




# Forêts d'intérieur



# L'importance des forêts matures





A photograph of a mature forest. The scene is filled with tall, slender trees, likely beeches, with a dense canopy of green leaves. Sunlight filters through the branches, creating a dappled light effect on the forest floor. The ground is covered with a thick layer of brown and yellow fallen leaves, interspersed with patches of green moss and small ferns. The overall atmosphere is serene and natural.

# L'importance des forêts matures

---

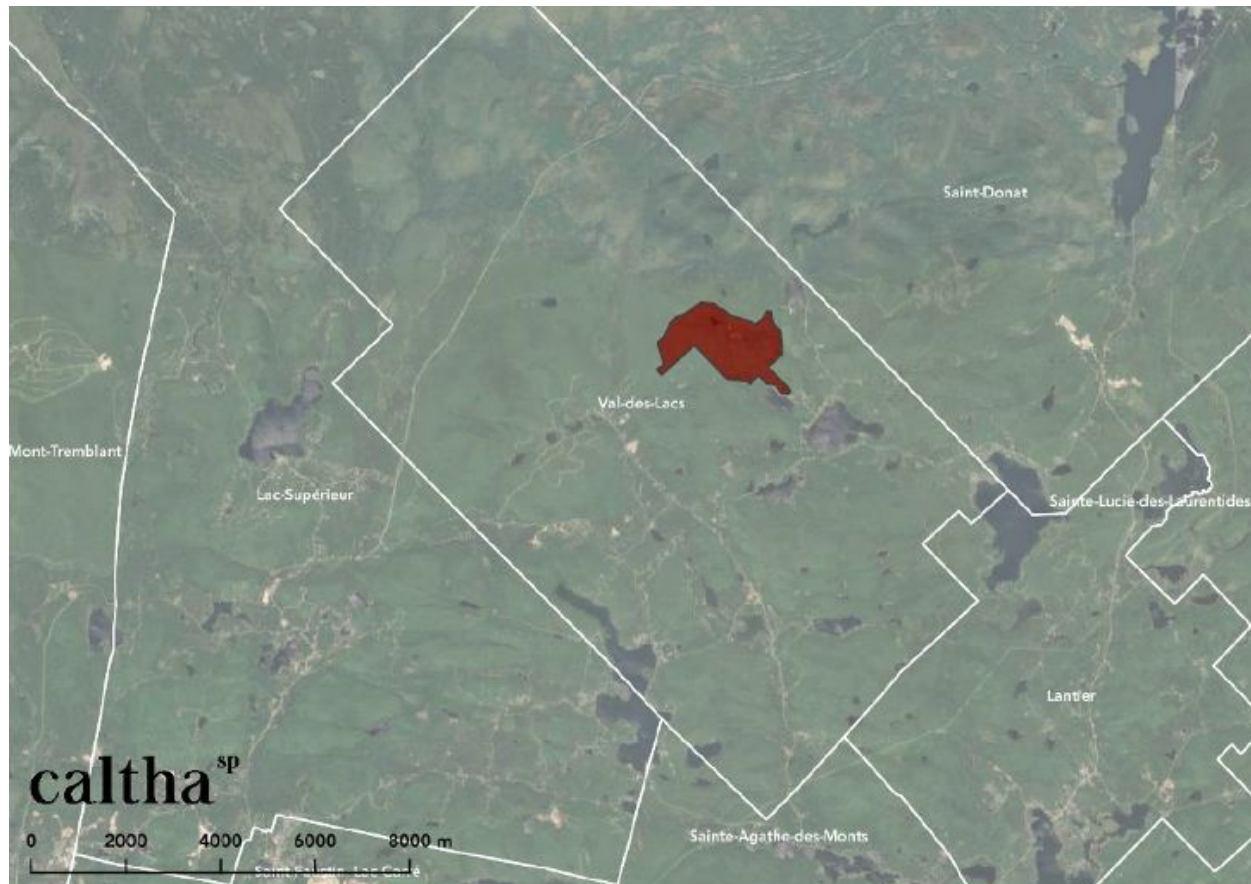
# Inventaire et espèces d'intérêts





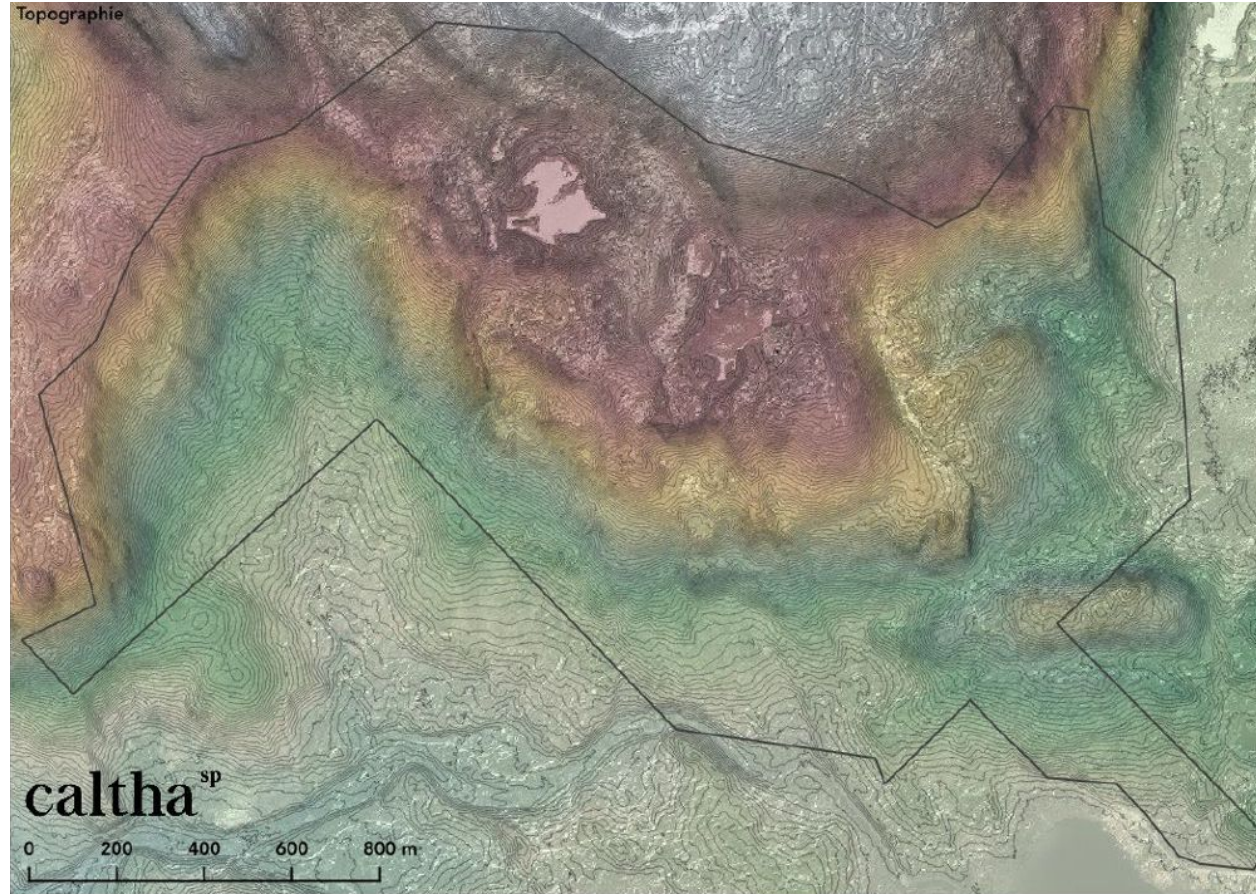
# Inventaires

Réalisés d'août à  
novembre 2023 par  
Caltha sp.





# Topographie







## Milieux humides et hydriques





# Espèces à statuts observées

Source : Caltha sp.







## Autres espèces à statuts probable au Mariolle

Source : Caltha sp.



---

# Valeur et Services écologiques



# Services Écologiques

- Régulation de l'eau, gestion des eaux pluviales
- Capture et entreposage du carbone
- Cycle des nutriments
- Habitat pour la faune et la flore
- Activités récréatives
- Approvisionnement (récolte, acériculture, chasse et pêche)
- Valeur culturel et intrinsèque

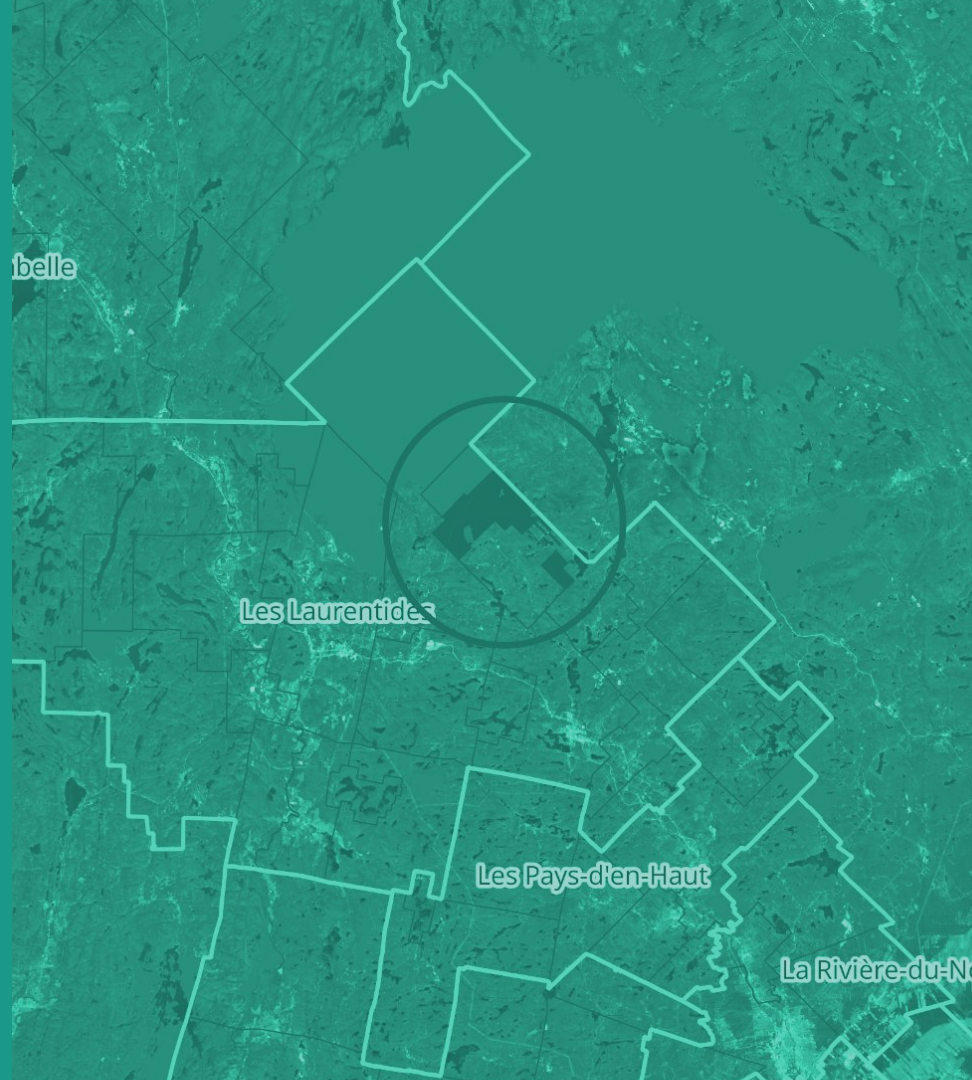


# Cibles de conservation

- Protection des milieux humides et hydriques
- Protection des écosystèmes forestiers
- Protection des habitats fauniques (oiseaux, herpétofaune, grand faune)
- Protection des paysage et du potentiel récréotouristique



# Projet de conservation





# Historique des démarches

Les porteurs de ce projet ont rencontré des intervenants, parties prenantes et partenaires potentiels clefs qui pourraient les assister dans leur démarche liée aux recensements et protection du territoire sur terres publiques, ainsi qu'à l'élaboration des stratégies liées au développement des projets récréotouristiques.

Visite du sentier Par  
Monts et Vals avec un  
représentant du MERN

Rencontre avec ECL  
Commentaires à l'IdT  
et la MRC

Présentation au conseil  
Appui du conseil et  
dépôt du projet à la  
SNAP

1<sup>er</sup> caractérisation du  
territoire  
Secteur Mariolle

Appui de la MRC  
pour le projet de  
conservation



# Création du CCE

## Porteur du projet et coordonnateur des démarches

### ● RÉOLUTIONS APPROUVÉES PAR LE CONSEIL

Appui du projet de conservation sur terres privées  
Mars 2023

Appui du projet de conservation sur terres publiques  
Avril 2023

Demande de suspension des coupes forestières pour  
une période de 3 ans  
Mai 2023

Demande de suspension des activités minières pour  
une période de 3 ans  
Juillet 2023

Appui de l'homologation par la municipalité du sentier  
Par Monts et Vals  
Juillet 2023

Demande d'appui du projet de conservation sur  
terres publiques à la MRC des Laurentides  
Novembre 2023

### ● COMMENTAIRES ÉMIS

Plans d'aménagement forestier intégré tactiques  
(PAFIT)  
Novembre 2022

Consultation dans le cadre de l'élaboration d'une vision  
municipale partagée sur l'affectation des terres  
publiques : L'Institut des Territoires par les MRC des  
Laurentides pour présenter une vision commune au  
gouvernement  
Février 2023

Identification des projets d'aires protégées en terres  
publiques, demandé par la MRC des Laurentides  
Février 2023

Consultation publique sur les plans d'aménagement  
forestier intégré opérationnels (PAFIO)  
Juin 2023

### ● PARTICIPATION

Atelier participatif "Tracer les chemins de la  
biodiversité", organisé par Éco-corridors Laurentiens  
et Conservation de la nature Canada  
Juin 2023

Consultation régionale pour le Plan nature du  
gouvernement du Québec, organisé par le CRE  
Laurentides  
Octobre 2023

Rendez-vous de la conservation Laurentides  
Octobre 2023

### ● DOSSIERS

Projet de conservation sur terres publiques  
Juillet 2023 -

Projet de restauration du sentier  
Par Monts et Vals  
Septembre 2023 -





# Caractéristiques

Le projet a pour but d'étudier et de caractériser les terres publiques sur le territoire en vue de protéger le territoire et de proposer de nouvelles affectations des terres publiques.

Enjeu #1

## Environnemental

Protection de la nature

Enjeu #2

## Social

Accès à la nature, éducation et sensibilisation

Enjeu #3

## Économique

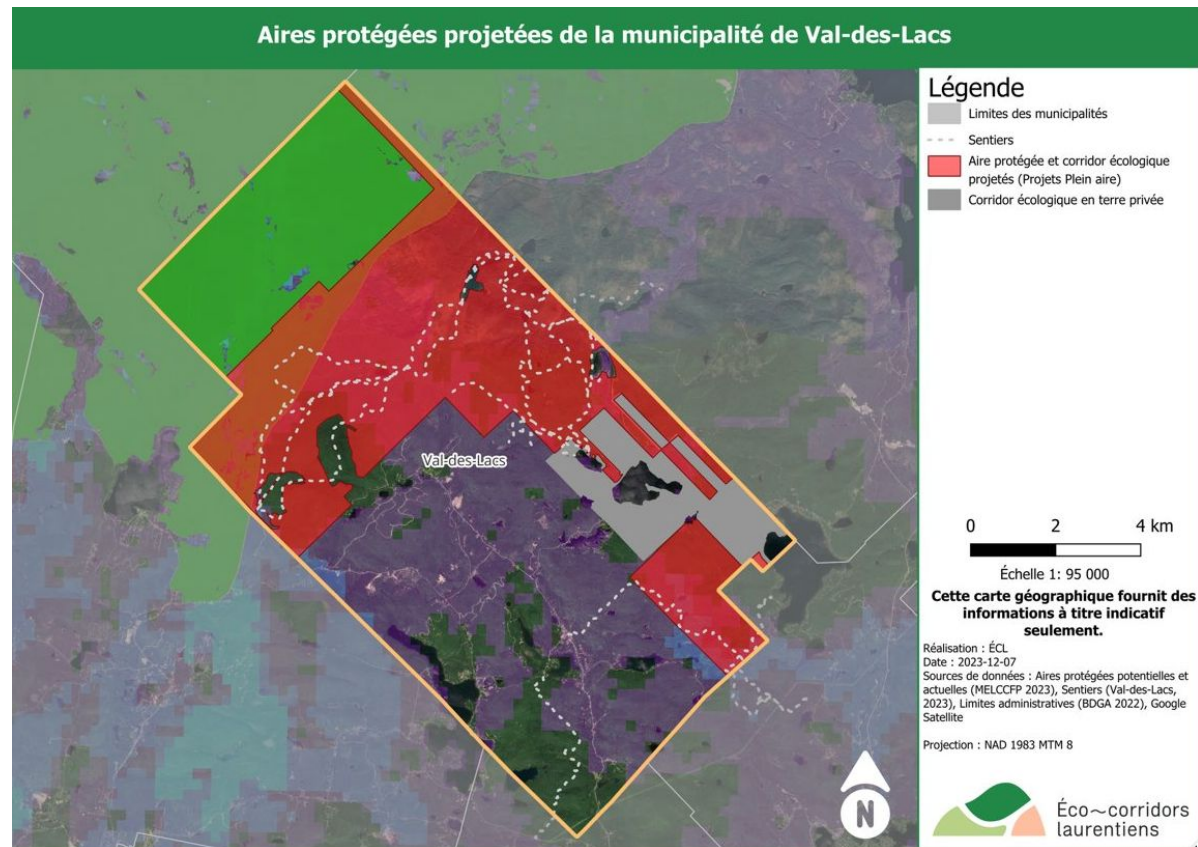
Promotion des activités récréotouristiques

- 01 | Zone périphérique Parc Mont Tremblant
- 02 | Réseau Inter-Centre et secteur Mariolle
- 03 | Corridor écologique
- 04 | Secteurs Par Monts et Vals et Lac de la Montagne Noire



# Objectifs principaux

- 01 | Aires protégées
- 02 | Corridors de conservation
- 03 | Espaces et activités récréotouristiques et de sensibilisation







# Vision 2030 pour Val-des-Lacs

1. **Préserver** son patrimoine naturel unique pour les générations futures
  2. **Renforcer** la connectivité entre les écosystèmes
  3. **Protéger** les espèces menacées
  4. **Optimiser** la résilience des écosystèmes
  5. **Développer** une destination touristique de premier choix
  6. **Stimuler** l'économie et promouvoir une vie active et saine pour les résidents et les visiteurs
- ⇒ **Modèle d'harmonie** entre la protection de la biodiversité et le développement économique et social durable



# Étapes

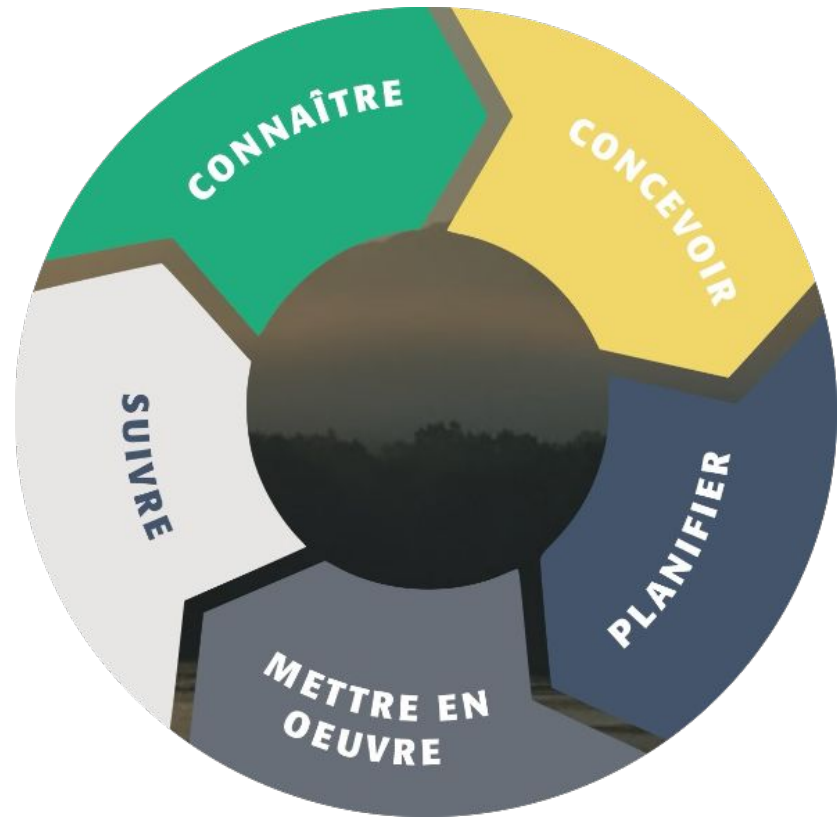
**Connaître** le territoire d'action, la portée du plan, les parties prenantes

**Concevoir** la vision, les cibles de conservation et de bien-être humain, les pressions

**Planifier** et définir les objectifs, identifier les stratégies et les actions

**Mettre en oeuvre** les actions et déployer les ressources nécessaires


**Suivre** et analyser l'atteinte des objectifs, adapter les stratégies et les actions, documenter et partager





# Étapes du projet

- 01 | Portrait du territoire (inventaires et cartographie)
- 02 | Plan de communication et mise en oeuvre
- 03 | Étude des retombées socio-économiques du projet
- 04 | Dépôt de l'avant-projet au MELCCFP (février 2024)
- 05 | Consultation et concertation des parties prenantes
- 06 | Dépôt final en mars 2026







# Acteurs

Les porteurs du projet participent à l'élaboration de la vision, font partie du processus décisionnel et prennent part aux réunions et concertations. La municipalité serait tenue de désigner un ou des responsables qui pourront participer aux différentes étapes (rencontres, discussions, concertations, etc.), mais n'aurait pas à faire de contribution monétaire.

## Parties prenantes

### Porteurs

Éco-corridors laurentiens  
Municipalité de Val-des-Lacs  
CCE

### Collaborateurs

SNAP Québec  
MELCCFP  
SEPAQ  
Associations de lacs  
Réseau Inter-Centre  
Municipalités avoisinantes  
Entreprises récréotouristiques

### Contributeurs

Citoyens de Val-des-Lacs  
MRC des Laurentides  
CRE Laurentides  
MRNF  
Compagnies forestières et minières  
Clubs, etc.



# Beaucoup d'appuis !

Le projet bénéficie déjà de **23 appuis et encouragements**.

Nous irons chercher d'autres appuis en 2024.

+ Faveur d'**Agnès Grondin**

députée d'Argenteuil et adjointe parlementaire au MELCCFP

## Un projet rassembleur

MRC des Laurentides

Municipalité de Lantier

Municipalité de  
Sainte-Lucie-des-Laurentides

Municipalité de Ste-Agathe

CRE Laurentides

Organisme de bassins versants des  
rivières Rouges, Petite Nation et  
Saumon

Loisirs Laurentides

Centre d'étude de la forêt  
75 chercheurs, 11 universités

SÉPAQ - Parc national du  
Mont-Tremblant

Conservation Laurentides

Coalition Conservation  
Mont-Kaaikop

Réseau Inter-centre

Coopérative alimentaire de  
Val-des-Lacs

Touski

Kanatha-Aki

Association du Lac Quenouille

Association du Lac à l'Original

Association du Lac du Rocher

Association du Lac Joseph


Association du Lac Gagnon

Association du Lac à l'Île

Association du Lac Paquette

Association pour la protection des lacs  
Creux et Dufresne

MRC DES  
LAURENTIDES





# Résolutions

1. **Conseil VdL** -> Appui du projet de conservation sur terres privées
2. **Conseil VdL** -> Appui du projet de conservation sur terres publiques
3. **Conseil VdL** -> Demande de suspension des coupes forestières
4. **Conseil VdL** -> Demande de suspension des activités minières
5. **Conseil VdL** -> Appui de l'homologation par la municipalité du sentier Par Monts et Vals
6. **Conseil VdL** -> Demande d'appui du projet de conservation sur terres publiques à la MRC des Laurentides
7. **MRC** -> Appui à la municipalité de Val-des-Lacs pour le projet de création d'aires protégées et de corridors écologiques en terres publiques sur son territoire



Tél.: (819) 326-5624  
Fax.: (819) 326-7065

## Municipalité de Val-des-Lacs

349, chemin Val-des-Lacs,  
Val-des-Lacs, (Québec) J0T 2P0



Tél.: (819) 326-5624  
Fax.: (819) 326-7065

## Municipalité de Val-des-Lacs

349, chemin Val-des-Lacs,  
Val-des-Lacs, (Québec) J0T 2P0



Tél.: (819) 326-5624  
Fax.: (819) 326-7065

## Municipalité de Val-des-Lacs

349, chemin Val-des-Lacs,  
Val-des-Lacs, (Québec) J0T 2P0

**MRC DES  
LAURENTIDES**

AMHERST • ARUNDEL • BARKMERE • BRÉBEUF • HUBERDEAU • IVRY-SUR-LE-LAC • LABELLE  
LA CONCEPTION • LAC-SUPÉRIEUR • LAC-TREMBLANT-NORD • LA MINERVE • LANTIER • MONTCAUM  
MONTBLANC • MONT-TREMBLANT • SAINTE-AGATHÉ-DES-MONTS • SAINTE-LUCIE-DES-LAURENTIDES  
VAL-D'AVOIE • VAL-DES-LACS • VAL-MORIN

Résolution adoptée à la séance ordinaire du conseil des maires  
de la Municipalité régionale de comté des Laurentides  
tenue le vingt-et-unième jour du mois de décembre de l'an deux mille vingt-trois

Rés. 2023.12.9246

Appui à la municipalité de Val-des-Lacs pour le projet de création d'aires protégées et de corridors écologiques en terres publiques sur son territoire

CONSIDÉRANT la résolution numéro 2023-11-295 adoptée par le conseil de la Municipalité de Val-des-Lacs visant la mise en place d'un projet de création d'aires protégées et de corridors écologiques en terres publiques sur son territoire, laquelle se lit



## Prochaines étapes

Voici les prochaines étapes qu'il faudra effectuer pour aller de l'avant avec le projet :

- 01 | **Dépôt préliminaires du projet de conservation**
- 02 | Recherche d'appuis additionnels
- 03 | Rencontres avec les députés Duranceau et Proulx
- 04 | Phase 2 de la caractérisation du territoire
- 05 | Étude de faisabilité du parc régional Par Monts et Vals
- 06 | Mise en action du plan de communication





# Projet de conservation sur terres privées

Été 2024

## Objectifs principaux

- Agir en complémentarité au projet d'aires protégées en terres publiques
- Augmenter la superficie d'aires protégées en terres privées

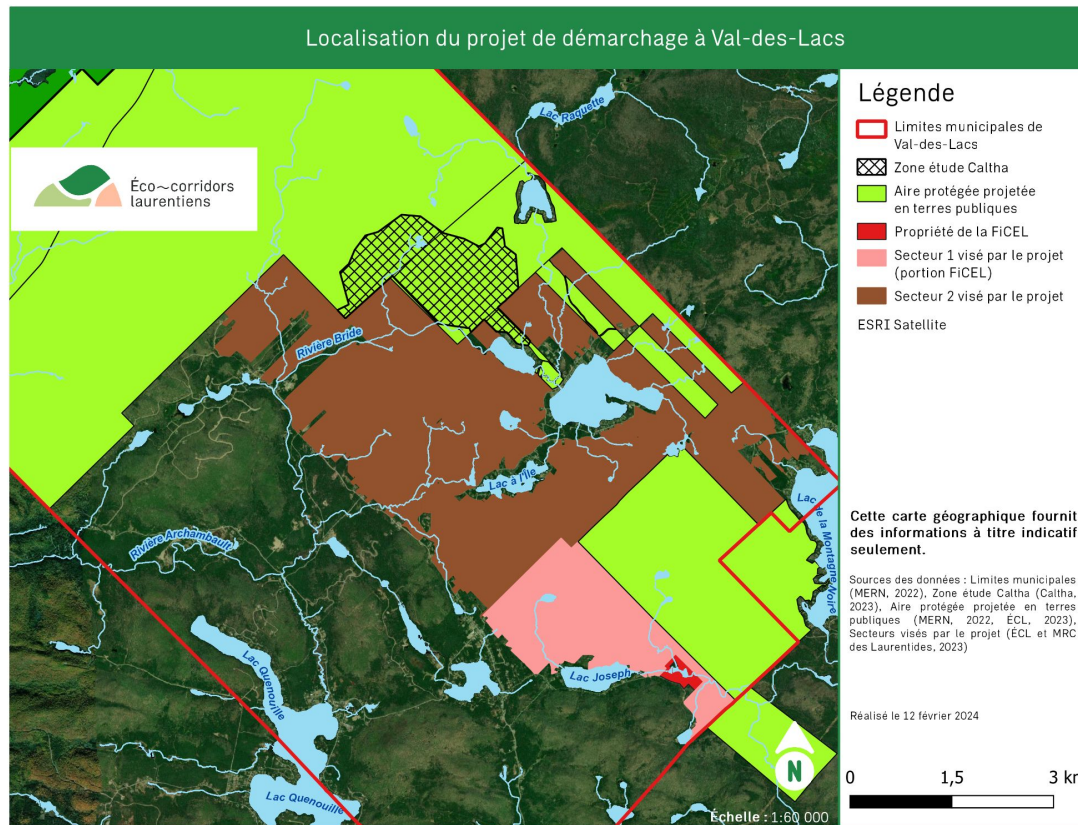
## Moyens

**01** | Initier les propriétaires aux différents outils de conservation volontaire - *conférence à venir*

**02** | Accompagner les propriétaires dans la préservation des caractéristiques naturelles présentes sur leur propriété; juillet et août 2024



# Projet de conservation sur terres privées





# Questions?





## Questions pour vous

Qu'est-ce que vous évoque ce projet d'aire protégée ? Avez-vous des appréhensions ou des préoccupations sur la création d'aires protégée? Avez-vous des besoins et des attentes?

Quels activités pratiquez-vous en terre publique, est-ce qu'elles se concentre dans un secteur?

Est-ce que vous voyez des opportunités dans le projets?

Souhaitez-vous être tenu informé du projet et si oui, de quelle façon ?

Est-ce que vous aimeriez vous impliquer dans la conservation à Val-des-Lacs?