



# Projet de sentier Par Monts et Vals



# Plan

## Historique

Il était une fois...

Sentier Terres de Miron

Coupes forestières

Par Monts et Vals disparaît

La suite...

Résolution du conseil

## Projet de conservation

Caractéristiques

Objectifs principaux

Secteurs à l'étude

Vision 2030

Appuis

## Projet de sentier

Objectifs

À étudier

Prochaines étapes

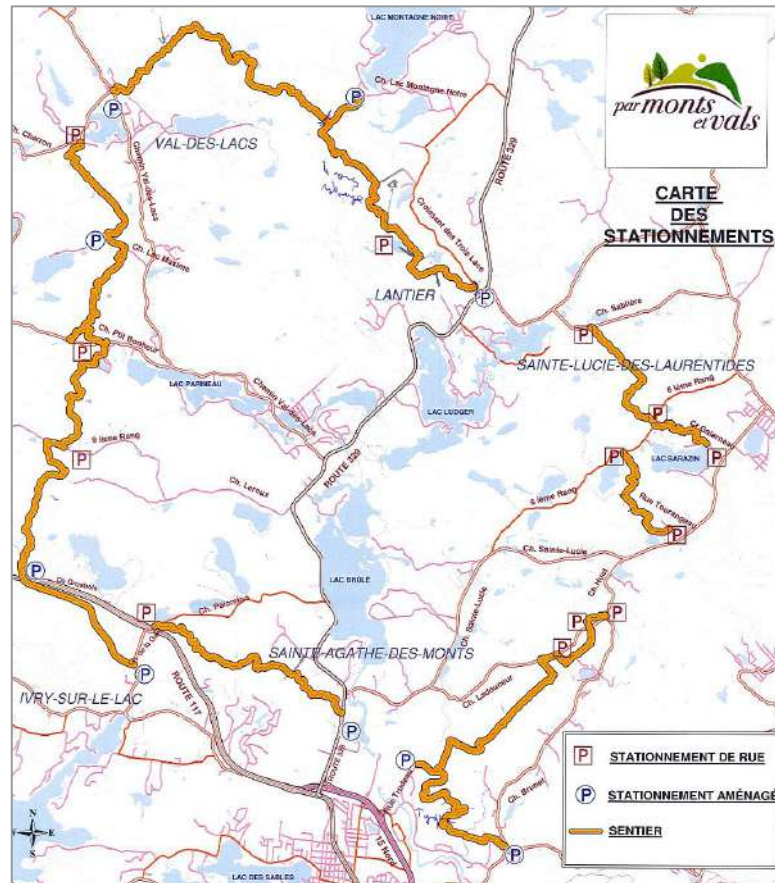
# Historique





## Il était une fois... Des sentiers

- Réseau de sentiers Par Monts et Vals liant 7 municipalités
  - Sainte-Agathe-des-Monts
  - Ivry-sur-le-Lac
  - Val-des-Lacs
  - Lantier
  - Sainte-Lucie-des-Laurentides
  - Val-David
  - Val-Morin
- Subventionné par le gouvernement provincial
- Maintenu par l'association Par Monts et Vals et coordonné par Laurent Paquette

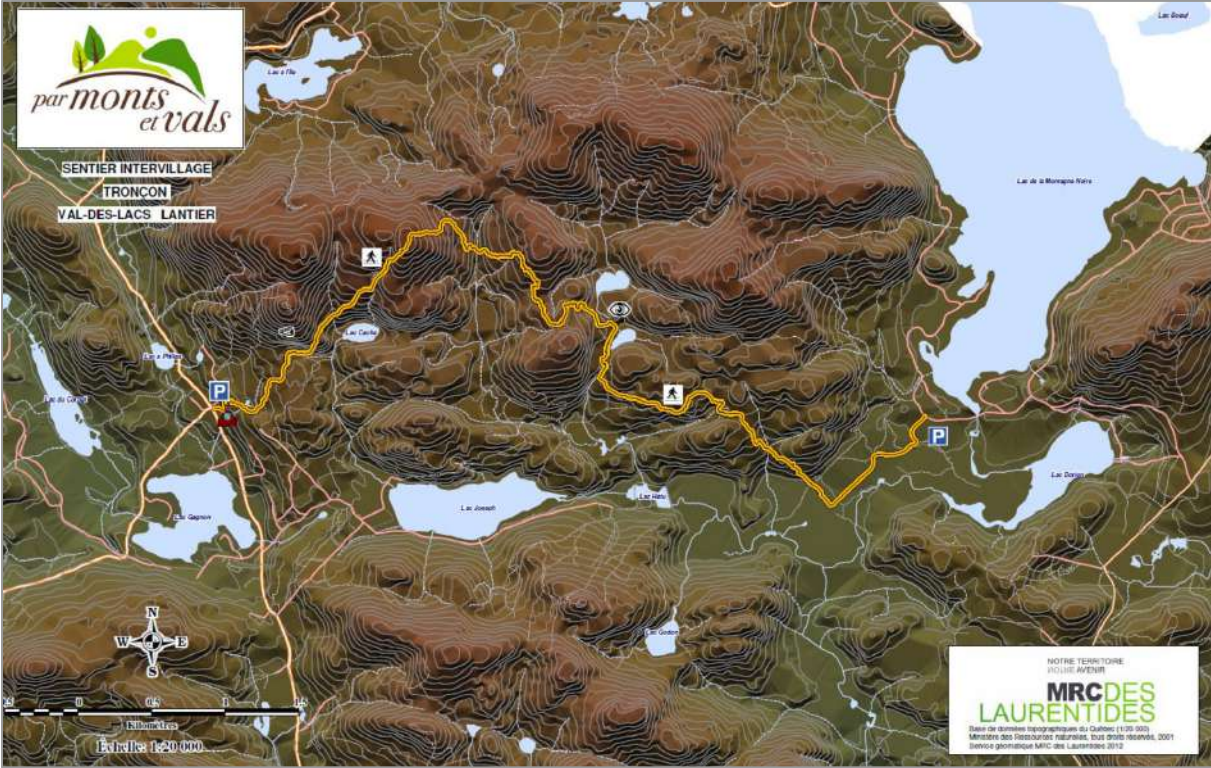






# Sentier Terres de Miron

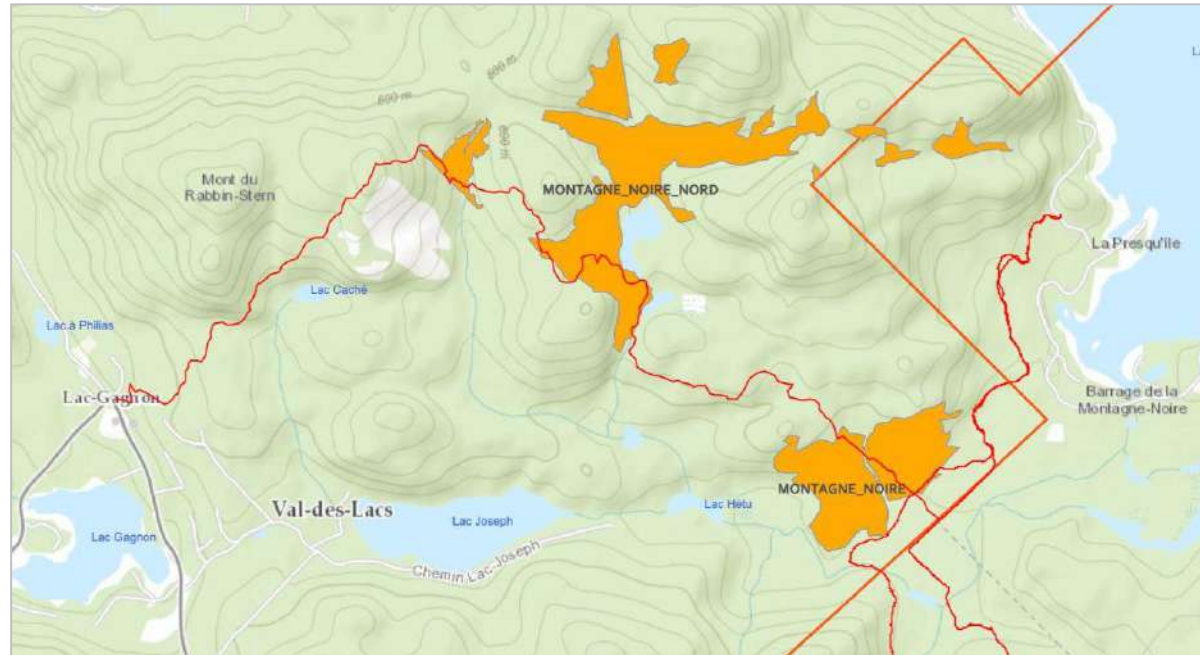
À Val-des-Lacs, le sentier principal liait le noyau municipal au lac de la Montagne Noire et Lantier





# Coupes forestières

Entre 2018 et 2021, des coupes forestières dans le secteur ont endommagé des parties du sentier principal de Val-des-Lacs.







## Par Monts et Vals disparaît

L'association Par Monts et Vals, voyant son réseau disparaître peu à peu à cause des coupes forestières, cesse ses opérations en 2020, laissant aux municipalités la responsabilité d'assurer la pérennité des sentiers.

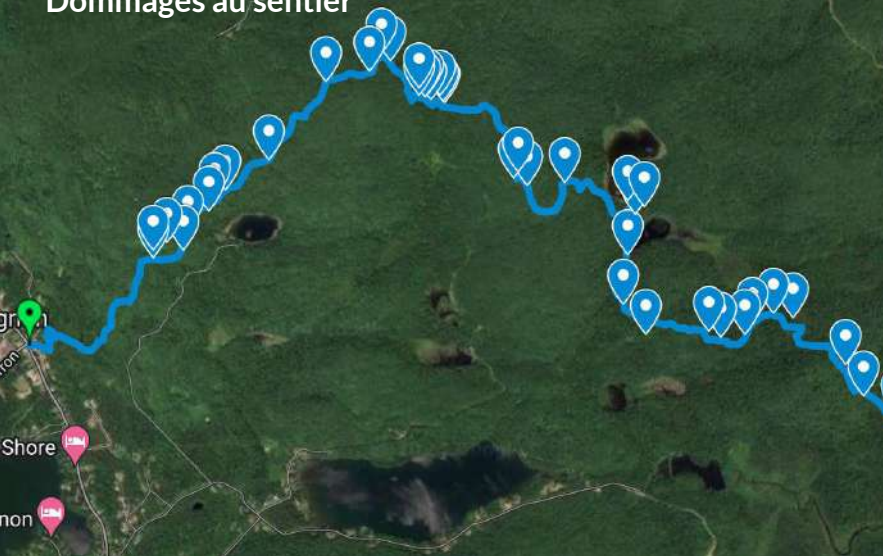
**« Quand le gouvernement regarde la forêt, ce qui est le plus important pour lui, c'est ce que ça va lui rapporter en droits de coupe. »**

- Laurent Paquette





Domages au sentier



Chemin de cueillette traversant le sentier





# La suite...

En 2021, des citoyens de VdL reprennent le dossier et s'interrogent sur la cause de la fermeture du sentier principal. **Plusieurs démarches sont entreprises** en concert avec la municipalité. En août 2022, le MRNF nous informe que "les travaux dans le secteur ont cessé et que la compagnie oeuvrant dans le secteur acceptait de se faire imputer en volume de bois pour 2022". En avril 2023, le MRNF nous confirme que "le secteur ne fera pas l'objet de récolte pour les **5 prochaines années**".





# Résolution du conseil

Juillet 2023

2023-07-194

## 6.5 Homologation du sentier Par Monts et Vals

CONSIDÉRANT QUE la Municipalité travaille actuellement sur un projet de conservation visant à protéger une superficie considérable de son territoire;

CONSIDÉRANT QUE la Municipalité est propriétaire d'un tronçon important du sentier connu sous le nom de « Par Monts et Vals »;

CONSIDÉRANT QUE la Municipalité souhaite protéger des coupes forestières son territoire public afin de préserver ses paysages et pérenniser son potentiel de développement récréotouristique ;

CONSIDÉRANT QUE l'homologation du sentier « Par Monts et Vals » servirait en plusieurs aspects à atteindre ces objectifs en conférant un statut officiel au sentier ;

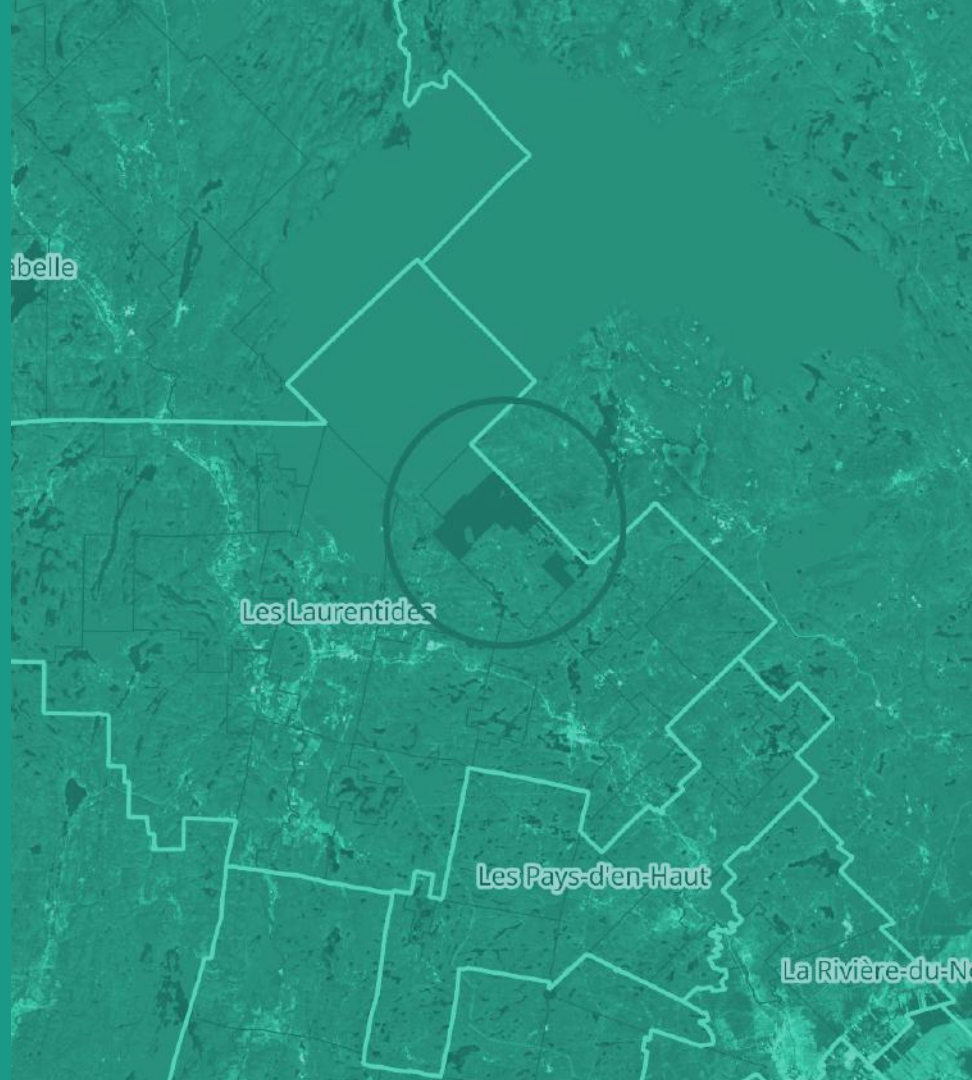
Il est proposé par madame Isabelle Jetté et appuyé par madame Patricia Lacasse et résolu à l'unanimité :

Que le Conseil municipal autorise l'émission d'un chèque au montant de 142.57\$ à l'ordre du ministre des Finances du Québec afin de présenter une demande d'utilisation des terres publiques pour homologuer le sentier « Par Monts et Vals ».

Adopté à l'unanimité des conseillers



# Projet de conservation





# Caractéristiques

Le projet a pour but d'étudier et de caractériser les terres publiques sur le territoire en vue de protéger le territoire et de proposer de nouvelles affectations des terres publiques.

Enjeu #1

## Environnemental

Protection de la nature

Enjeu #2

## Social

Accès à la nature, éducation et sensibilisation

Enjeu #3

## Économique

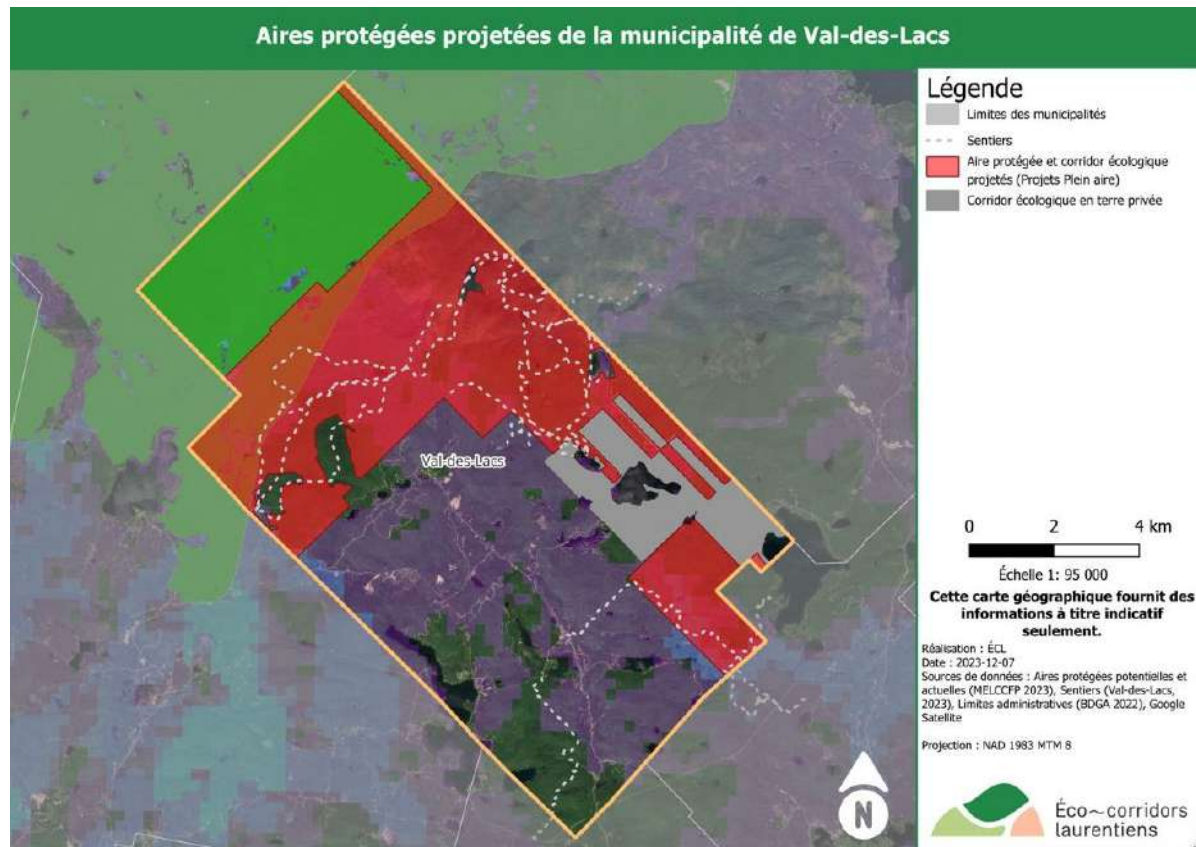
Promotion des activités récréotouristiques





# Objectifs principaux

- 01 | Aires protégées
- 02 | Corridors de conservation
- 03 | Espaces et activités récréotouristiques et de sensibilisation









# Vision 2030 pour Val-des-Lacs

1. **Préserver** son patrimoine naturel unique pour les générations futures
  2. **Renforcer** la connectivité entre les écosystèmes
  3. **Protéger** les espèces menacées
  4. **Optimiser** la résilience des écosystèmes
  5. **Développer** une destination touristique de premier choix
  6. **Stimuler** l'économie et promouvoir une vie active et saine pour les résidents et les visiteurs
- ⇒ **Modèle d'harmonie** entre la protection de la biodiversité et le développement économique et social durable



# Des appuis de taille





**Projet** de sentier,  
réseau de sentiers ou  
parc régional




---

## Objectifs

Le projet de restauration du sentier Par Monts et Vals, de création de nouveaux sentiers ou de développement d'un parc régional **renforce** le projet de conservation sur terres publiques.

- 01 | Accès à la nature, éducation et sensibilisation à partir du noyau villageois
- 02 | Augmentation des activités récréotouristiques autour du noyau villageois
- 03 | Stimulation de l'économie locale

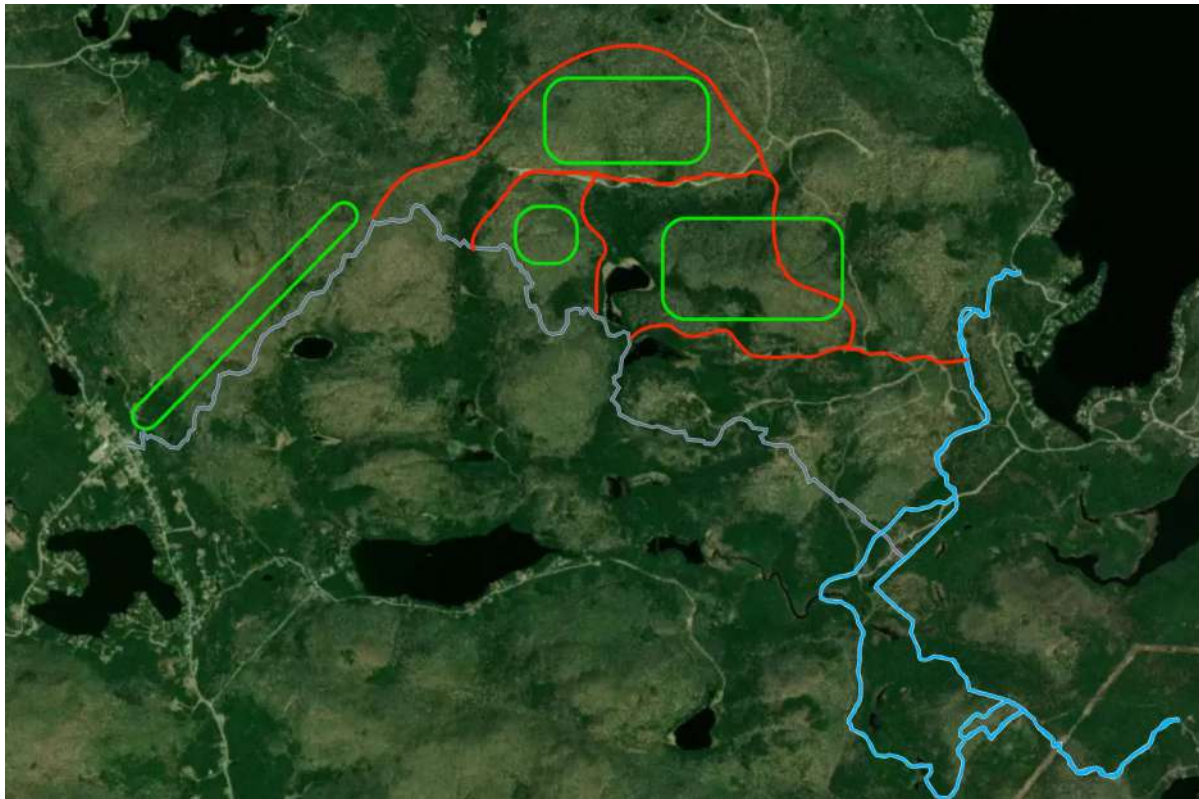






## À étudier

- 01 | Restauration d'une partie, de plusieurs parties ou de l'entièreté du sentier Par Monts et Val
- 02 | Création de boucles liées au sentier principal
- 03 | Création de zones pour des activités connexes : vélo, ski nordique
- 04 | Collaboration avec la municipalité de Lantier pour connecter avec leur réseau de sentiers
- 05 | Création d'un parc régional ou autre structure similaire







# Prochaines étapes potentielles

**Imaginons grand, agissons dans nos moyens.**

Après chaque étape, nous sommes en mesure de prendre un pause ou de réévaluer la prochaine étape à accomplir.

## Restauration du sentier

- Confirmation de la vision municipale pour le secteur Terres Miron (horizon de 5 ans)
- Suivi de la demande d'homologation du sentier Par Monts et Vals
- Rencontres avec Lantier, la SOPAIR, Rando Québec et d'autres partenaires potentiels
- Étude des travaux requis pour restaurer le sentier principal suite à son homologation (portion municipale)
- Recherche de financement pour les travaux potentiels
- Création d'un comité citoyen ou OBNL pour la gestion du sentier et potentiellement du réseau de sentiers / parc régional (considérer la participation de Touski ou Accès Nature)

## Parc régional

- Recherche de financement additionnel pour l'étude du développement d'un projet de réseau de sentiers / parc régional
- Choix de partenaires et étude de faisabilité d'un parc régional
- Discussions avec certains propriétaires de lots privés (Christopher Hamilton, Jason Stocks, Karl Jestl Estate)



# Merci !

